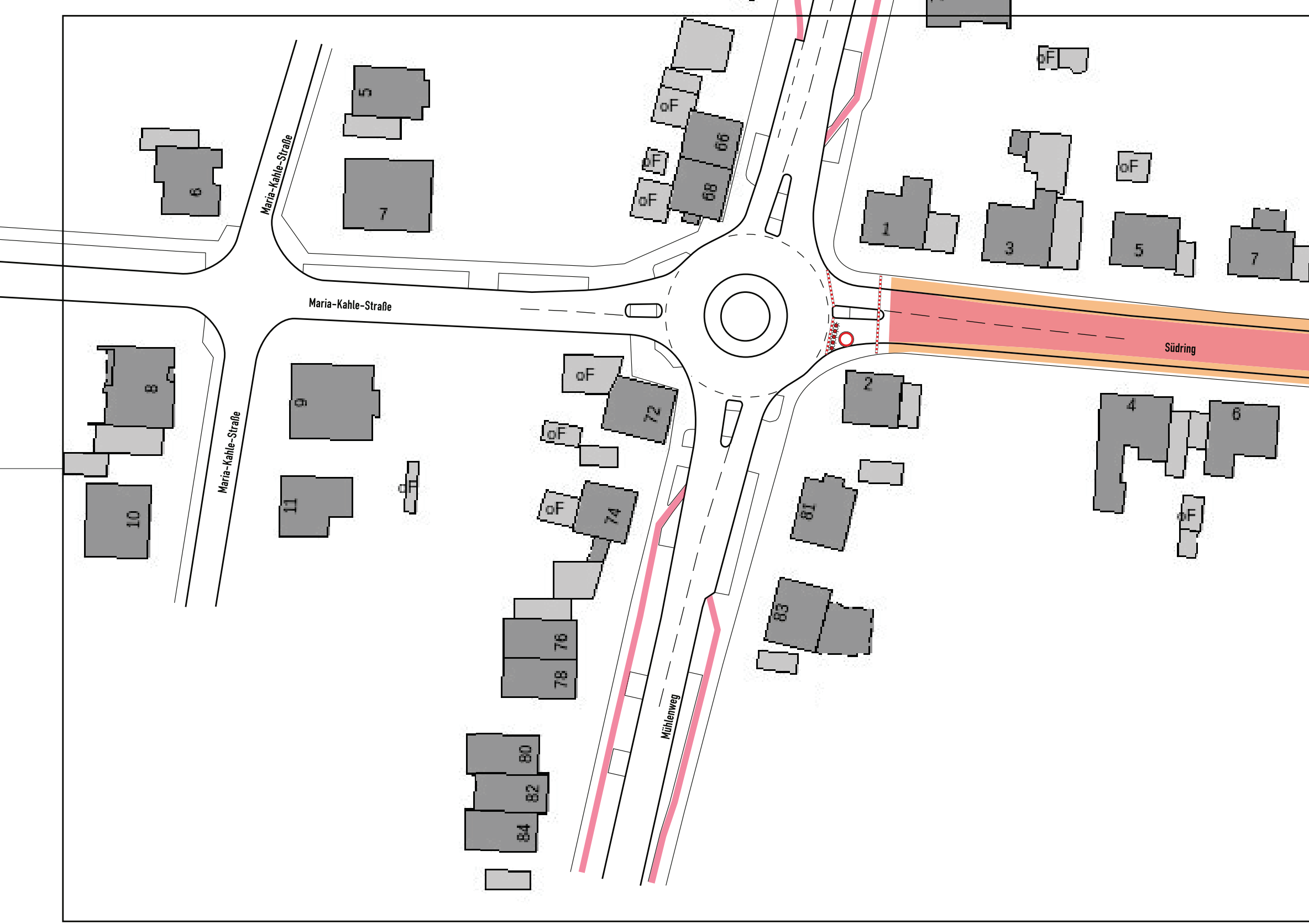
Maria-Kahle-Straße
Maria-Kahle-Straße
Maria-Kahle-Straße
Südring
Mühlenweg
5
6
7
oF
66
oF
oF
68
oF
oF
1
3
5
7
8
9
oF
72
2
4
6
oF
oF
10
11
oF
oF
74
81
oF
76
78
83
80
82
84

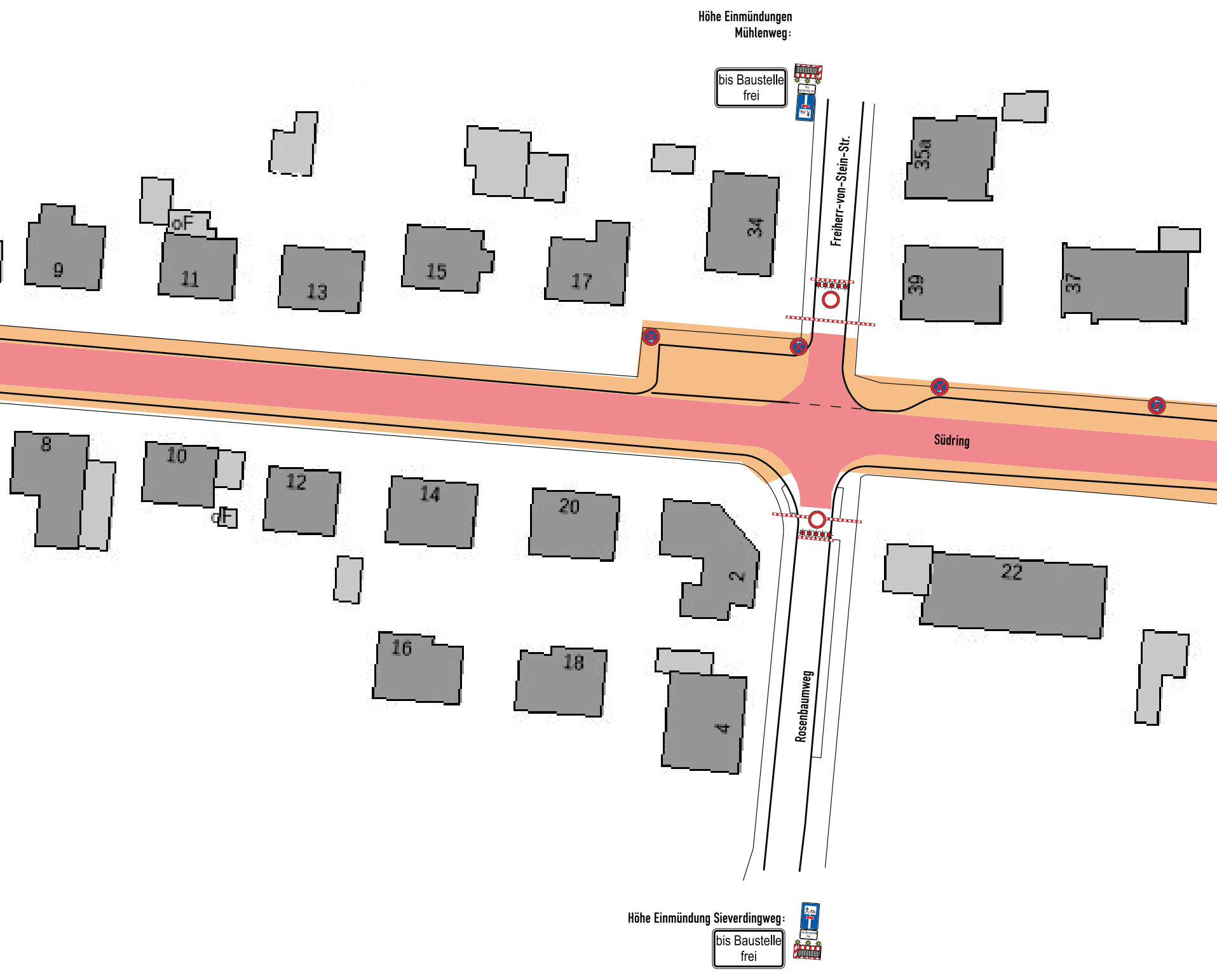

Höhe Einmündungen
Mühlenweg:

bis Baustelle
frei

Höhe Einmündung Sieverdingweg:

bis Baustelle
frei

Freiherr-von-Stein-Str.
Südring
Rosenbaumweg
35a
34
39
37
9
11
13
15
17
8
10
12
14
20
2
22
16
18
4
oF
dF

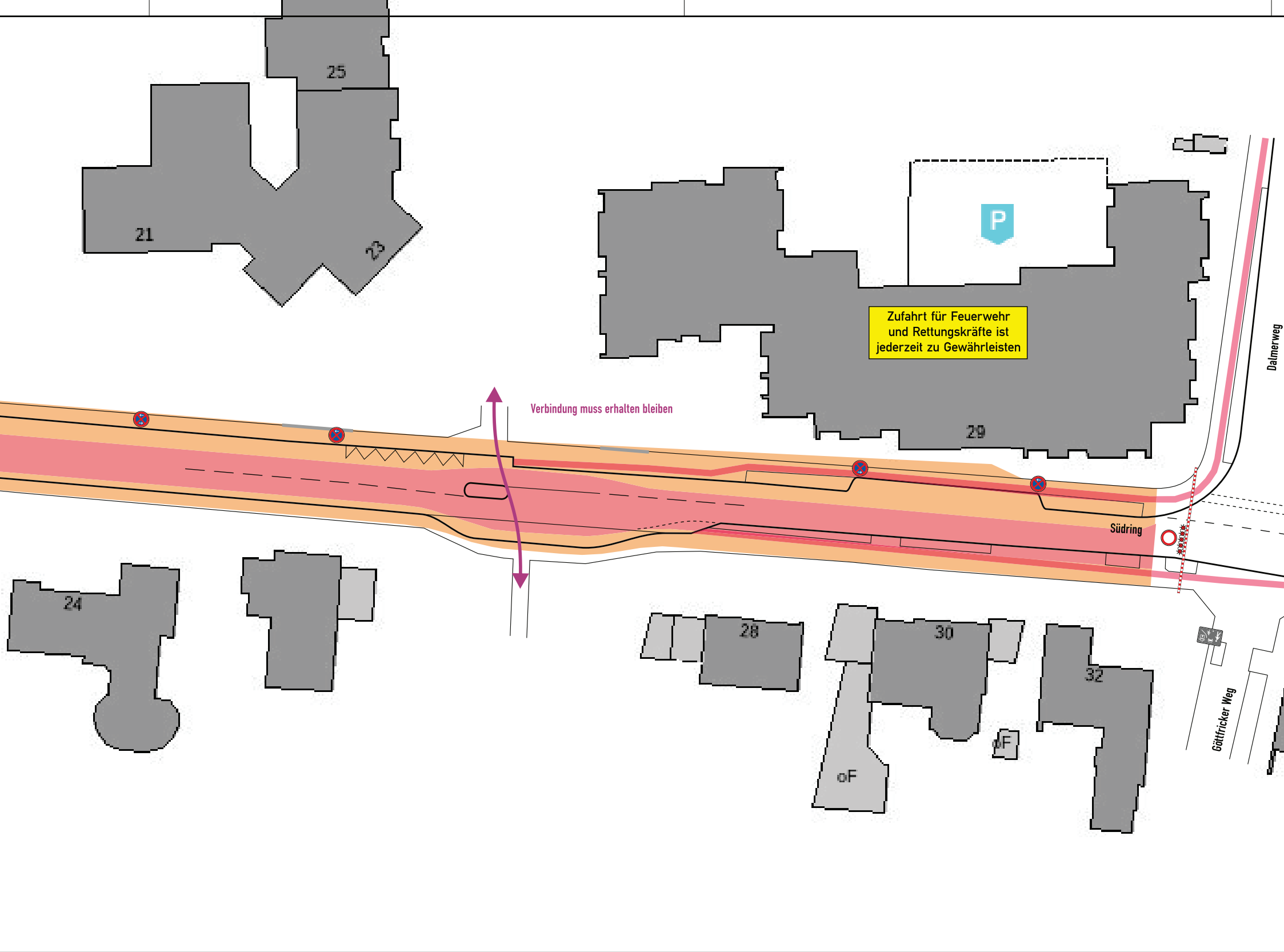
25
21
23
29
P
Südring
Dalmerweg
24
28
30
32
oF
oF
Göttfricker Weg

Verbindung muss erhalten bleiben

Zufahrt für Feuerwehr
und Rettungskräfte ist
jederzeit zu Gewährleisten

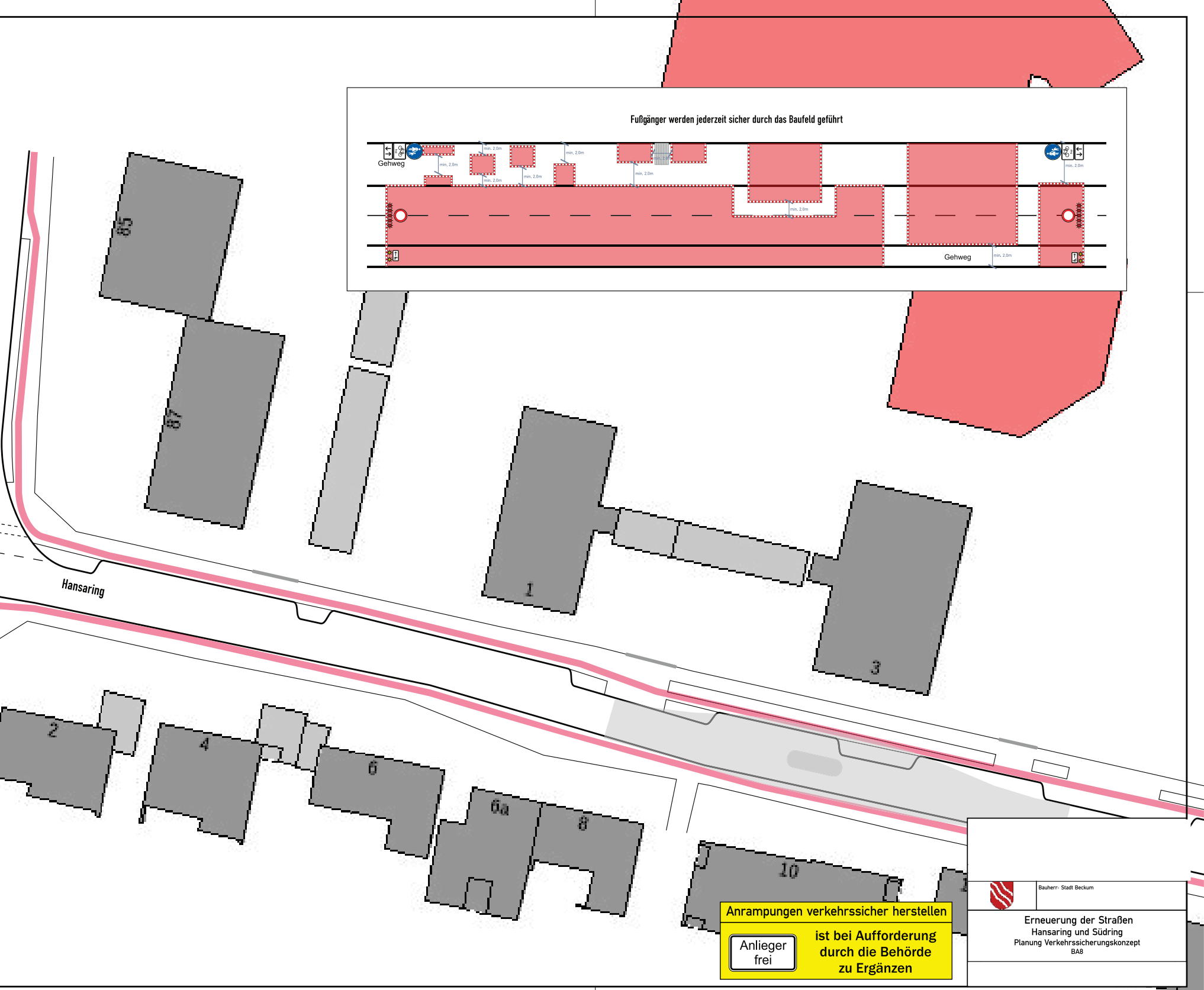
Fußgänger werden jederzeit sicher durch das Baufeld geführt
Gehweg
min. 2,0m
Gehweg
85
87
1
3
Hansaring
2
4
6
6a
8
10

Anrampungen verkehrssicher herstellen

Anlieger frei

ist bei Aufforderung durch die Behörde zu Ergänzen

Bauherr: Stadt Beckum

Erneuerung der Straßen
Hansaring und Südring
Planung Verkehrssicherungskonzept
BA8